
 Eglise remarquable
 Point de vue



Champagnat-le-Jeune - Circuit N° 9 : Les rochers Montfaucon



26 km



910 m



2 h

France → Puy-de-Dôme

Photo : S. Mennetrier



910 m



All-mountain /
cross-country



VAE possible

Cotation
UtagawaVTT

█ Difficile

Cotation
site labélisé

█ Difficile

Indice IBP
88 BYC

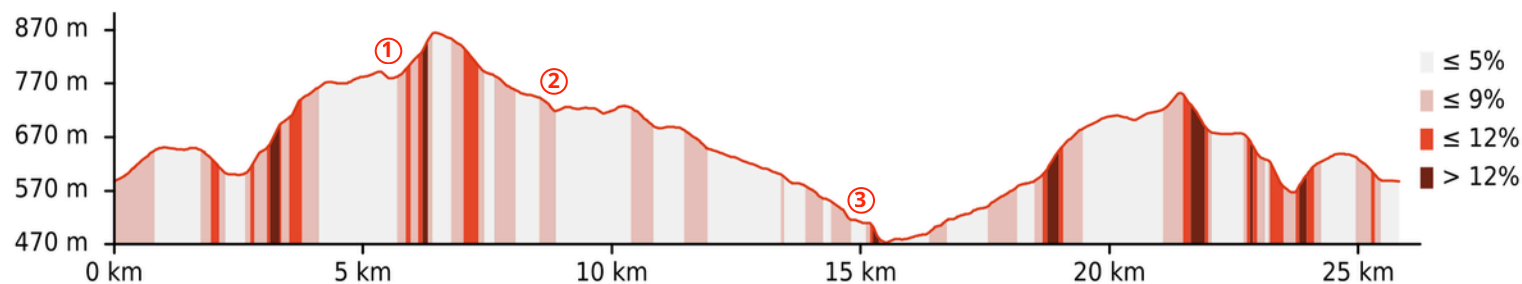
Poussage & Portage
Aucun

Difficulté physique
Très difficile

Difficulté technique
Peu difficile

Engagement
Faible

Retrouvez la trace GPS sur
UtagawaVTT.com :




© J.Lobstein

Le "Minenwerfer" de Peslières

Le "Minenwerfer" (lanceur de mines) est un mortier allemand offert à la commune de Peslières en reconnaissance des nombreux habitants morts lors de la première guerre mondiale. 4 bœufs furent nécessaires pour l'acheminer depuis Brassac. Son histoire ne s'arrête pas là puisqu'en 1940, par peur de son utilisation par les nazis, les villageois lui ont subtilisés ses roues. L'engin de 768kg ne pouvait donc plus être déplacé. Il veille encore aujourd'hui sur le monument aux morts.

Saint-Martin d'Ollières

L'histoire de Saint-Martin d'Ollières débute par la construction d'une église dédiée à Saint-Martin dans le village de Soulages au début du XIV^e siècle. Dans le même temps, à 7 kilomètres de là, un autre bourg portant le nom d'Ollière prend forme. La peste ayant ravagé le premier, les habitants sont venus habiter dans le second. Plusieurs autres villages s'agrégèrent à cet ensemble formant la paroisse de Saint-Martin d'Ollières qui donna finalement son nom à la commune.



© OT Issoire



© Norbert Dutranoy

Saint-Jean-Saint-Gervais, un village sans âmes

Situé sur un promontoire rocheux et prenant place sur un ancien site fortifié mérovingien, Saint-Jean-Saint-Gervais a la particularité d'être un village qui ne possède pas d'habitants dans son bourg. On y retrouve les bâtiments ecclésiastiques et municipaux. Les habitants se situent dans les nombreux hameaux alentours en raison du manque de place sur la butte. Le village est également localisé sur la via Arverna en raison de sa source d'eau "miraculeuse".

Les monts du Livradois

Le Livradois correspond à une entité géographique, géologique, et culturelle à cheval sur les départements du Puy de Dôme et de la Haute-Loire. Avec le Forez, il forme le Parc Naturel Régional du Livradois-Forez. Ce vieux massif granitique a été marqué au Moyen-Age par l'industrie florissante de la papeterie et de la sylviculture avant de connaître un exode rural massif au 20^e siècle. Il en résulte aujourd'hui un espace peu peuplé, fortement boisé et aux formes douces.



© Damien Roche